

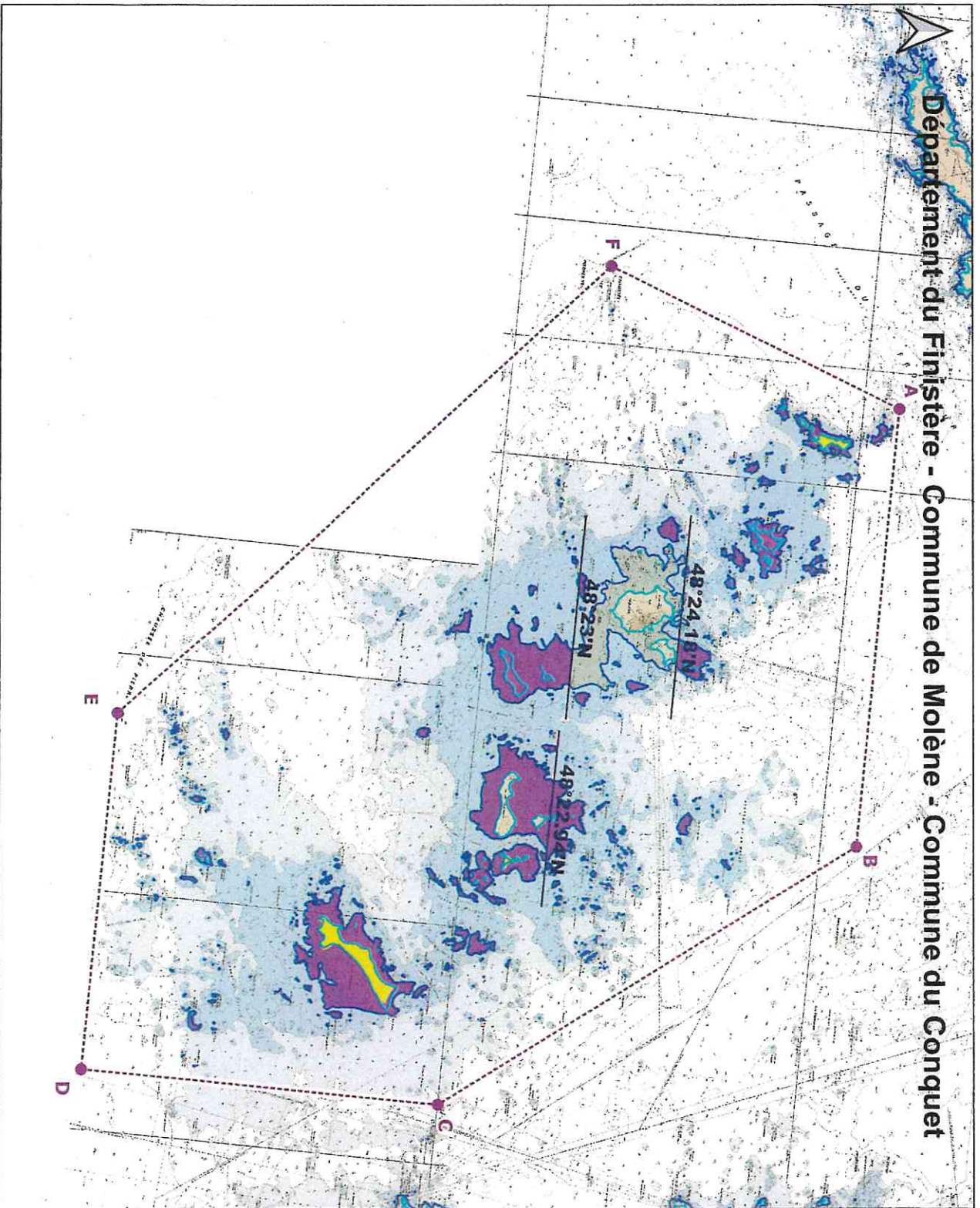


PROJET D'EXTENSION DE LA RÉSERVE NATURELLE D'IROISE

Carte générale



EDITEE LE : 09/10/2020




Réserve naturelle nationale d'Iroise

- Archipel de Molène
- Réserve naturelle nationale d'Iroise
- Accès Interdit au public

Domaine public maritime

- Limite basse
- Limite haute

La ministre de la transition écologique
Barbara POMPILI



Sources des données :
 - Réserve naturelle nationale d'Iroise : OFB/PNMI, 06/2020 (selon trait de côte historique V2 SHOM/IGN et Laissez de mer, BD TOPO @ IGN)
 - Domaine public maritime : trait de côte historique V2 SHOM/IGN et Laissez de mer, BD TOPO @ IGN
 - Fond de carte : cartes n°7122 et n°7123, SHOM (ne pas utiliser pour la navigation)
 - Départements : BD Carco @ IGN

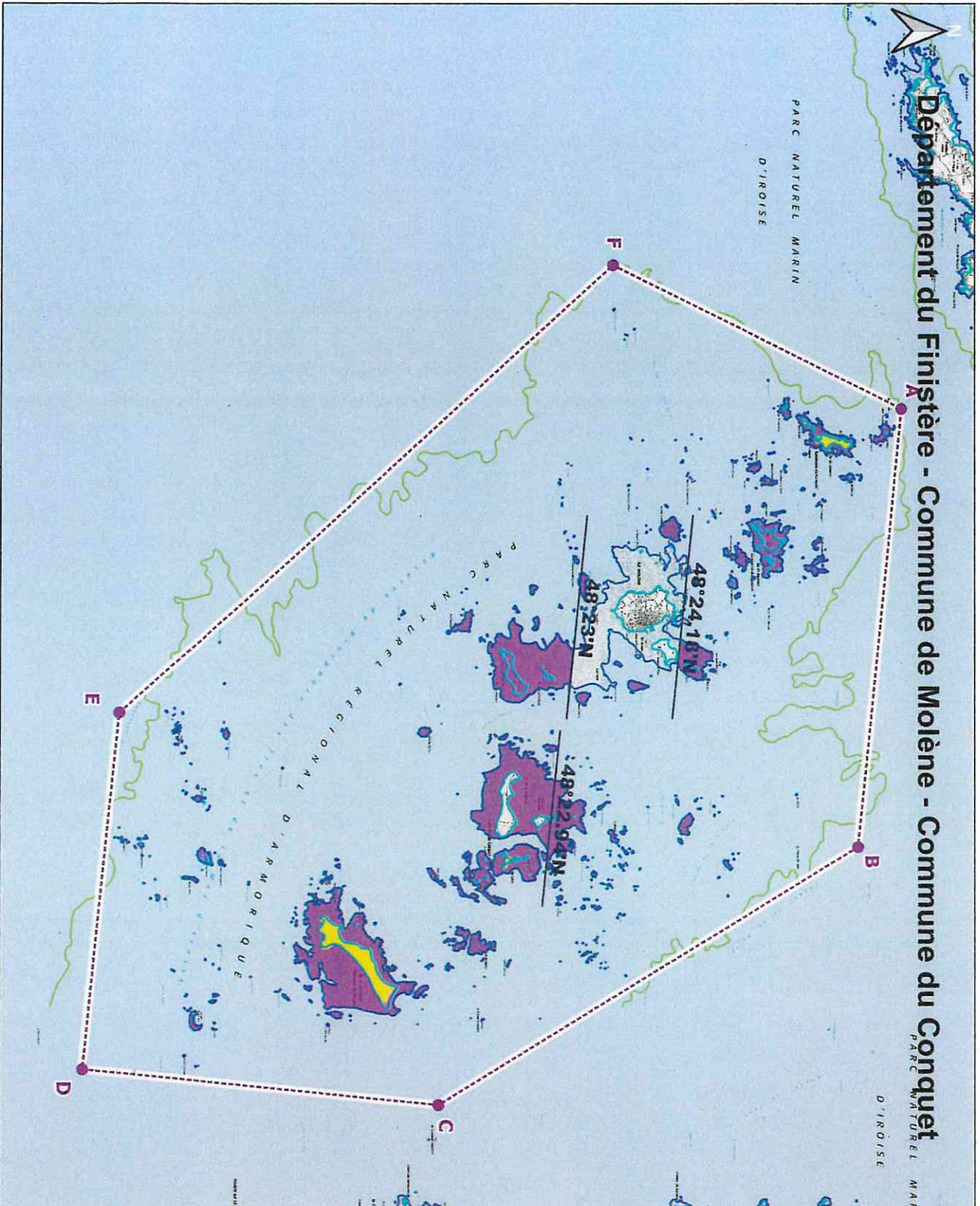
Système de coordonnées : Lambert 93 / RGF93 / IAG GRS 1980

PROJET D'EXTENSION DE LA RÉSERVE NATURELLE NATIONALE D'IROISE

Carte générale



EDITÉE LE : 09/10/2020




Réserve naturelle nationale d'Iroise

- Archipel de Molène
- Réserve naturelle nationale d'Iroise
- Accès interdit au public

Domaine public maritime

- Limite haute
- Basses mers

La ministre de la transition écologique
Barbara POMPILI



Sources des données :
 - Réserve naturelle nationale d'Iroise : OFB/PNMI_09/2020 (selon trait de côte historique V2 SHOM/IGN et Lisses de mer: BD TOPO © IGN)
 - Domaine public maritime : trait de côte historique V2 SHOM/IGN et Lisses de mer: BD TOPO © IGN
 - Fond de carte : scan 25 TOPO V3.0 © IGN, 2017
 - Départements : BD Cartho © IGN

Système de coordonnées : Lambert 93 / RGF93 / IAG GRS 1980

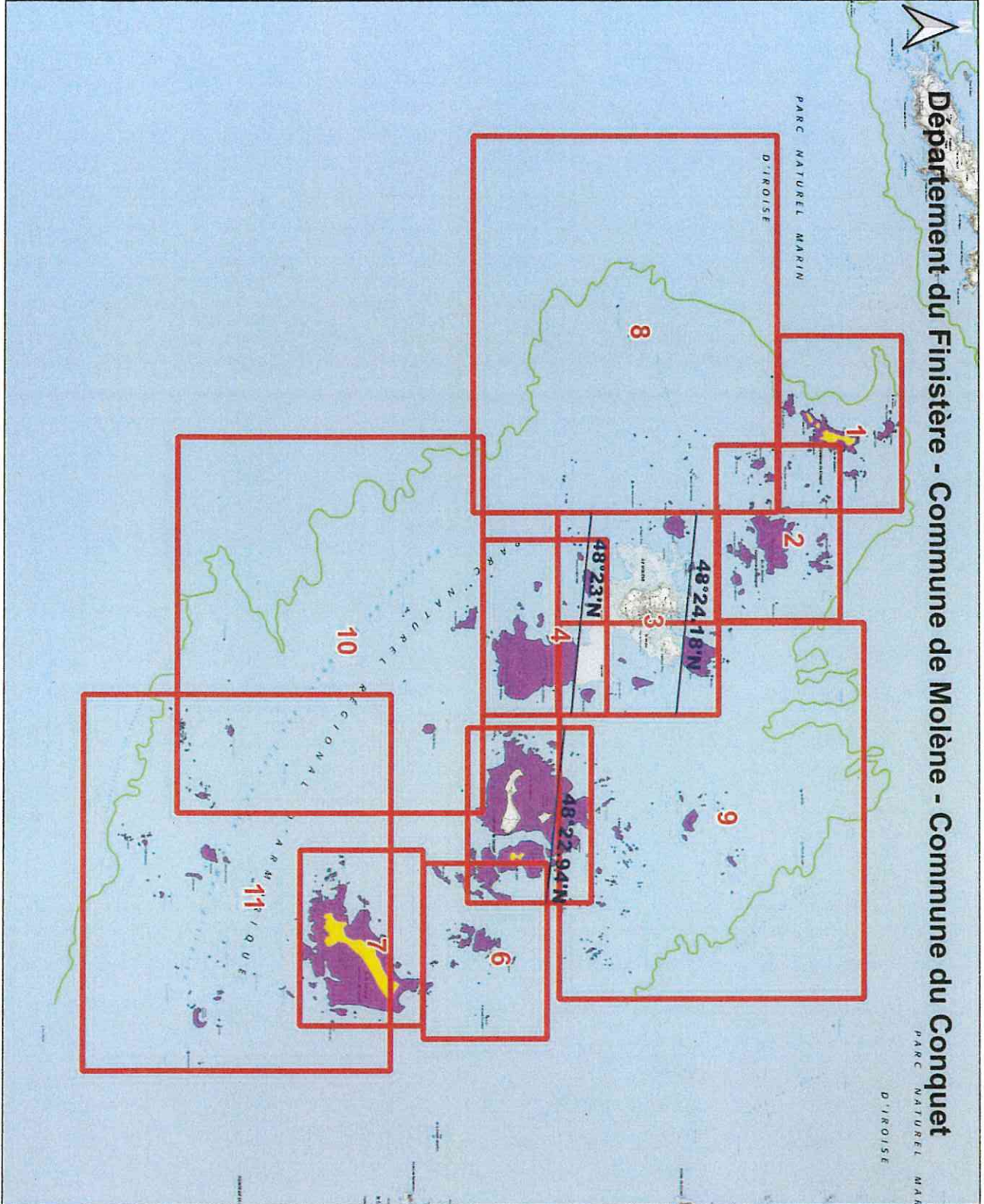





PROJET D'EXTENSION DE LA RÉSERVE NATURELLE D'IROISE

Plan d'assemblage de l'atlas




EDITEE LE : 09/10/2020



-  Emprise de carte
-  Réserve naturelle nationale d'Iroise
-  Accès interdit au public

La mission de la transition
écologique


Barbara POMPILI



Sources des données :

- Réserve naturelle nationale d'Iroise : OFB/PNMI, 06/2020 (selon trait de côte historique V2 SHOM/IGN) et Laissez de mer, BD TOPO © IGN)
- Domaine public maritime : trait de côte historique V2 SHOM/IGN et Laissez de mer, BD TOPO © IGN
- Fond de carte : scan 25 TOPO v3.0 © IGN, 2017
- Départements : BD Cartho © IGN

Système de coordonnées : Lambert 93 / RGFS3 / IAG GRS 1980

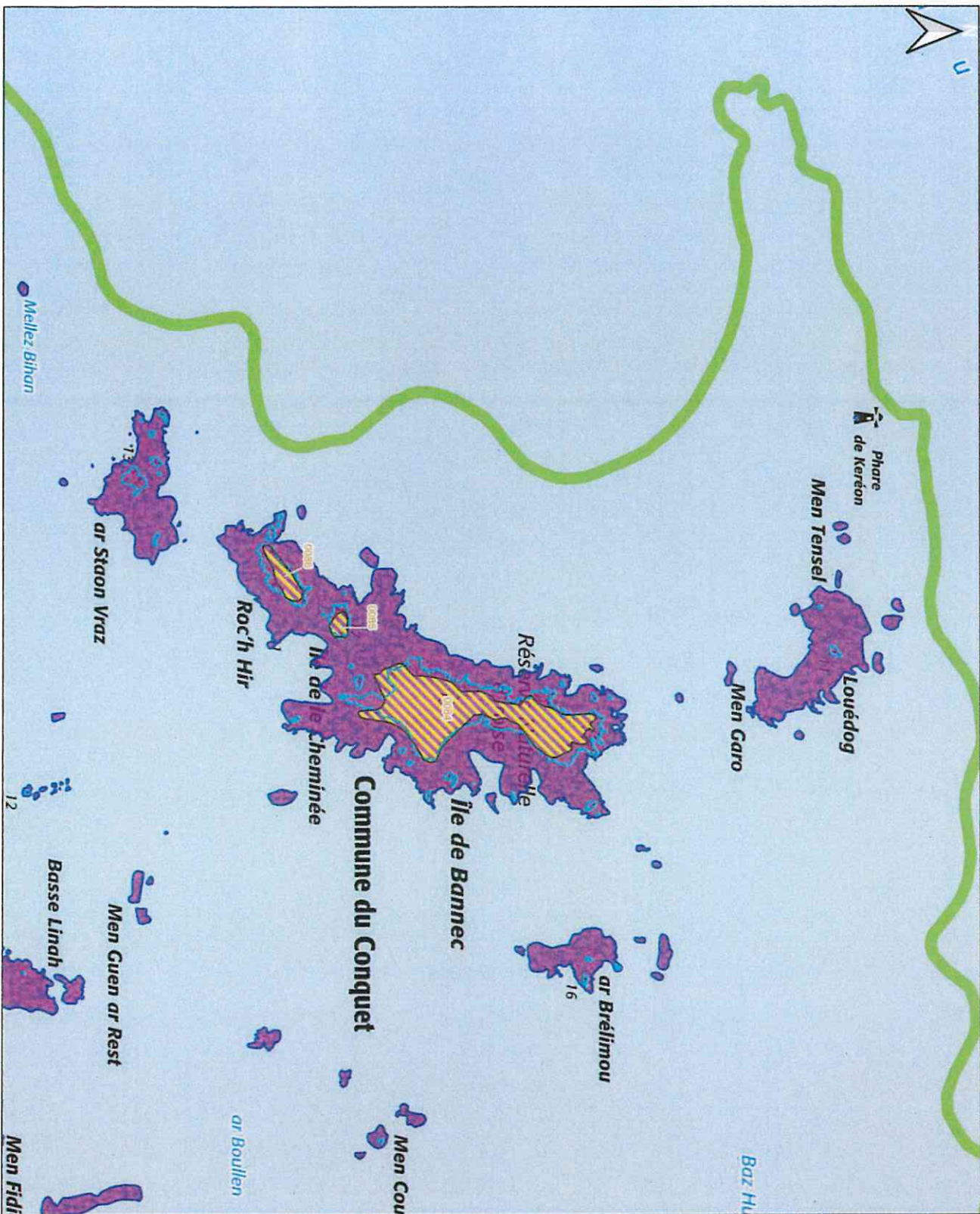


PROJET D'EXTENSION DE LA RÉSERVE NATURELLE NATIONALE D'IROISE

Carte 1



EDITEE LE : 09/10/2020



- Réserve naturelle nationale d'Iroise
- Accès interdit au public
- Parcelle cadastrée (feuille 000K2)

- Domaine public maritime
- Limite haute
- Limite basse


 La ministre de la transition
 écologique
Barbara POMPLI



Sources des données :

- Réserve naturelle nationale d'Iroise : OFB/PNMI, 06/2020 (selon traité de cote historique V2 SHOM/IGN et Laissez de mer, BD TOPO © IGN)
- Domaine public maritime : traité de cote historique V2 SHOM/IGN et Laissez de mer, BD TOPO © IGN
- Parcelle cadastrée : BD parcellaire © IGN, 2017
- Fond de carte : scan 25 TOPO V3.0 © IGN, 2017
- Département : BD Cartho © IGN

Système de coordonnées : Lambert 93 / RGF93 / IAG GRS 1980



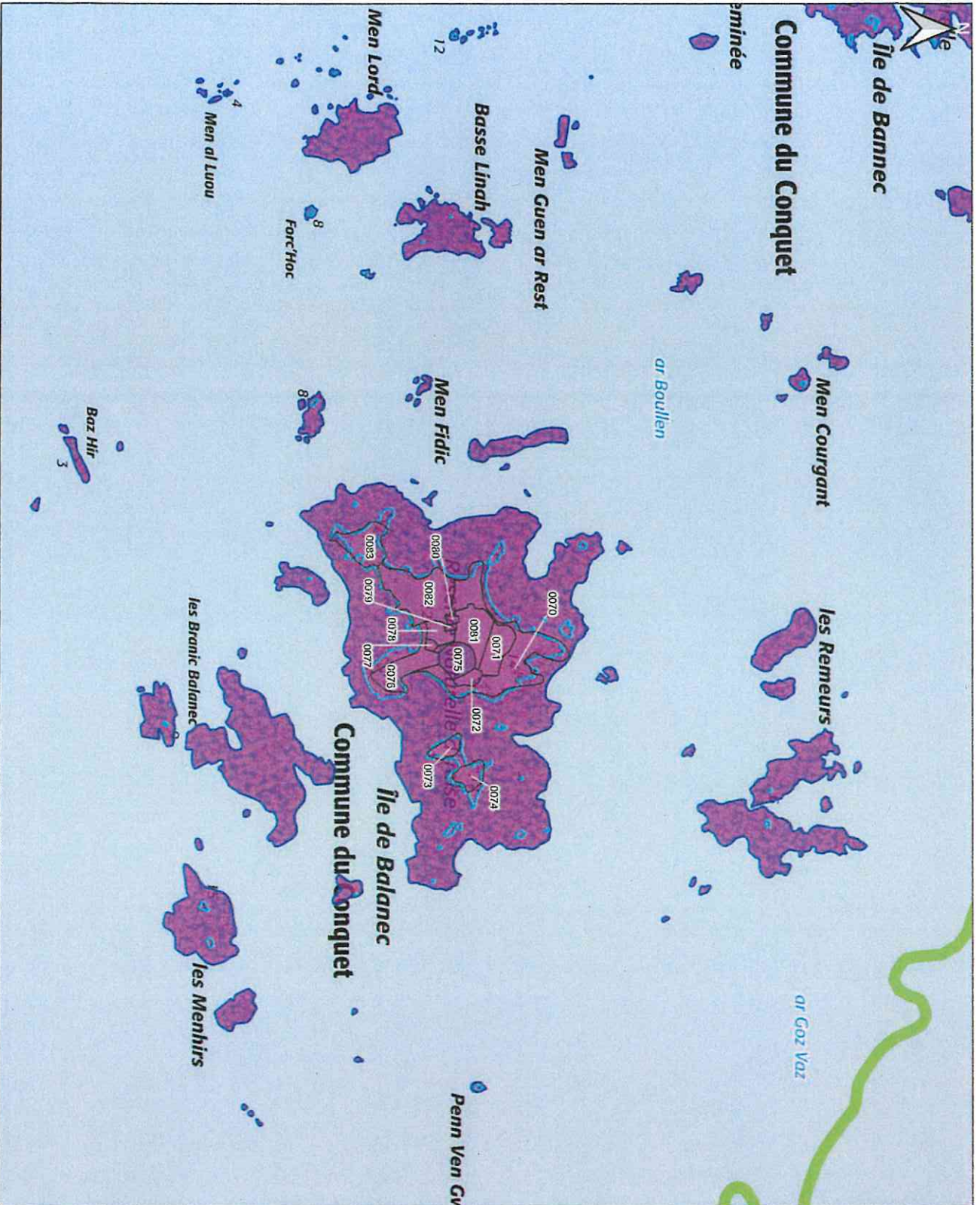


PROJET D'EXTENSION DE LA RÉSERVE NATURELLE NATIONALE D'IROISE



Carte 2

EDITEE LE : 09/10/2020



- Réserve naturelle nationale d'Iroise
- Accès interdit au public
- Parcelle cadastrée (feuille 000K2)


Domaine public maritime

Limite haute

Limite basse

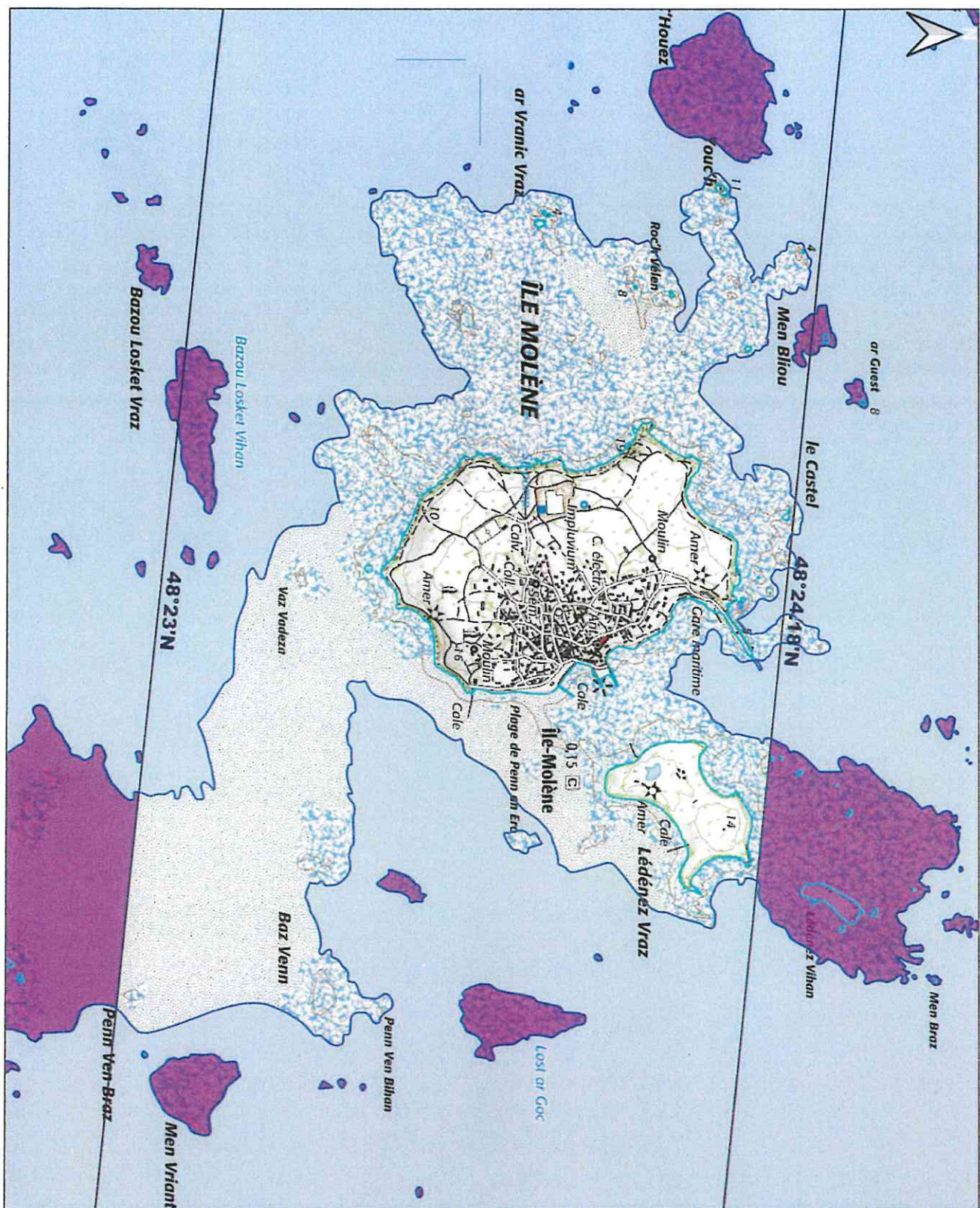
La mission de la transition écologique

Barbara POMPILI



- Sources des données :
- Réserve naturelle nationale d'Iroise : OFB/PMM, 06/2020 (selon trait de côte historique v2 SHOM/IGN) et Laissez de mer, BD TOPO (IGN)
 - Domaine public maritime : trait de côte historique v2 SHOM/IGN et Laissez de mer, BD TOPO (IGN)
 - Parcelle cadastrée : BD parcelaire (IGN, 2017)
 - Fond de carte : scan 25 TOPO v3.0 (IGN, 2017)
 - Département : BD Cartho (IGN)

Système de coordonnées : Lambert 93 / RG93 / IAG GRS 1980

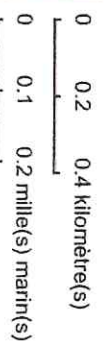


 Réserve naturelle nationale d'Iroise

 Domaine public maritime

 Limite haute

 Limite basse

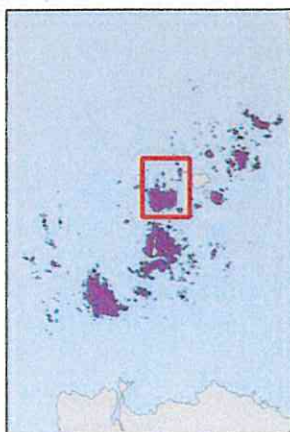
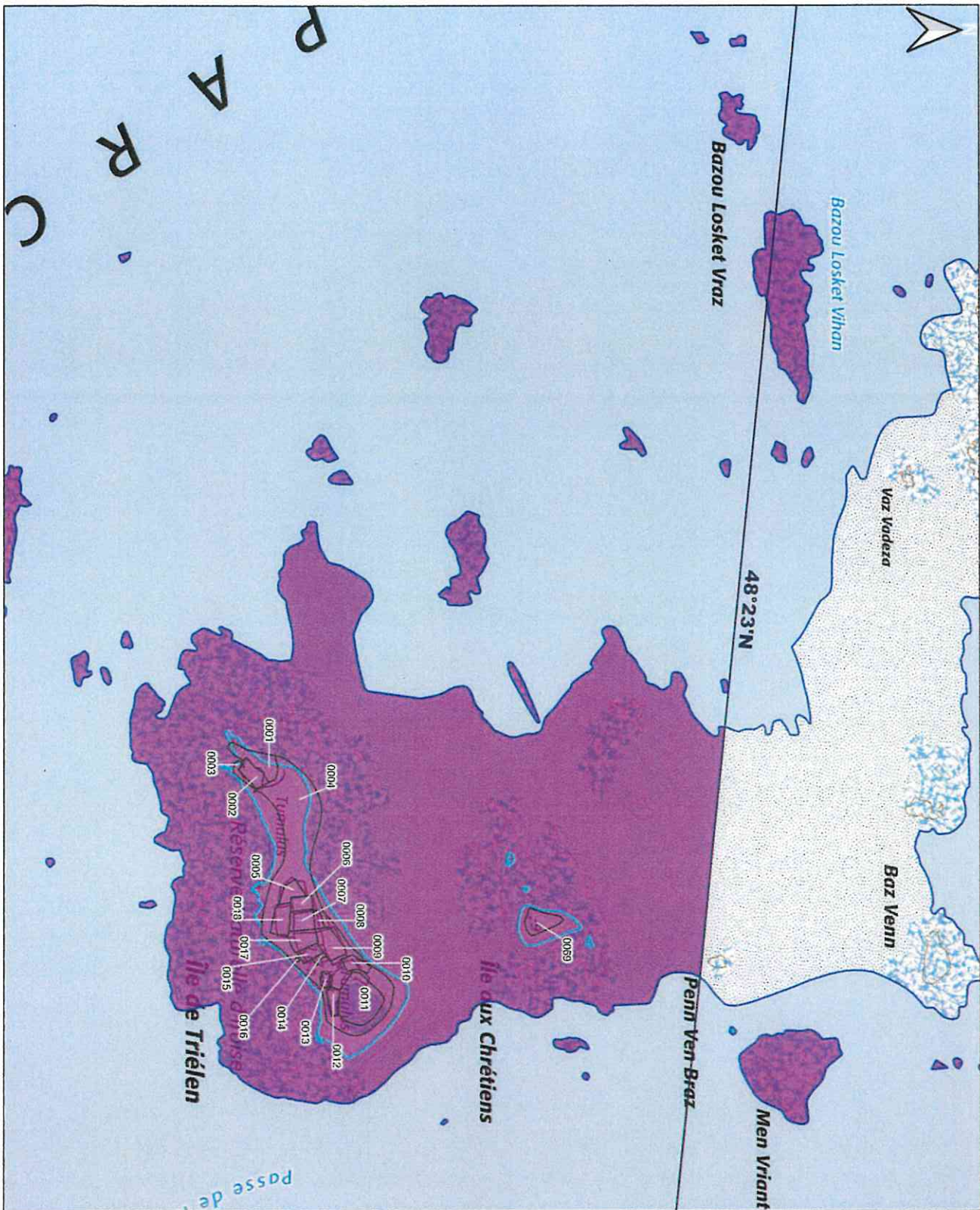


**La ministre de la transition
 écologique
 Barbara POMPILI**

Sources des données :
 - Réserve naturelle nationale d'Iroise : OFB/PMHM, 06/2020 (selon trait de côte historique V2 SHOM/IGN et Laissez de mer, BD TOPO © IGN)
 - Domaine public maritime : trait de côte historique V2 SHOM/IGN et Laissez de mer, BD TOPO © IGN
 - Parcelle cadastrée : BD parcellaire © IGN, 2017
 - Fond de carte : scan 25 TOPO V3.0 © IGN, 2017
 - Département : BD Cartho © IGN

Système de coordonnées : Lambert 93 / RGF93 / IAG GRS 1980





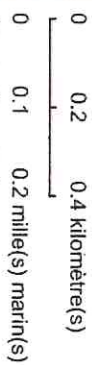
- Réserve naturelle nationale d'Iroise
- Parcelle cadastrée (feuille 000K1)
- Parcelle cadastrée (feuille 000K2)

Domaine public maritime

- Limite haute
- Limite basse

**La ministre de la transition
 écologique**

Barbara POMPILI



Sources des données :
 - Réserve naturelle nationale d'Iroise : OFB/PNMI, 06/2020 (selon trait de côte historique v2 SHOM/IGN et Laissez de mer, BD TOPO © IGN)
 - Domaine public maritime : trait de côte historique v2 SHOM/IGN et Laissez de mer, BD TOPO © IGN
 - Parcelles cadastrées : BD parcelaire © IGN, 2017
 - Fond de carte : scan 25 TOPO v3.0 © IGN, 2017
 - Département : BD Cartho © IGN

Système de coordonnées : Lambert 93 / RGF93 / IAG GRS 1980

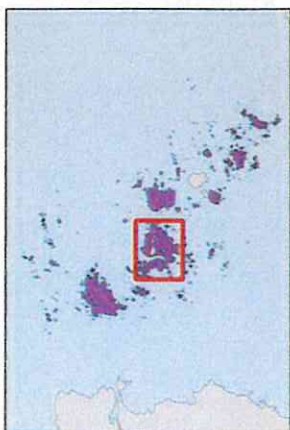
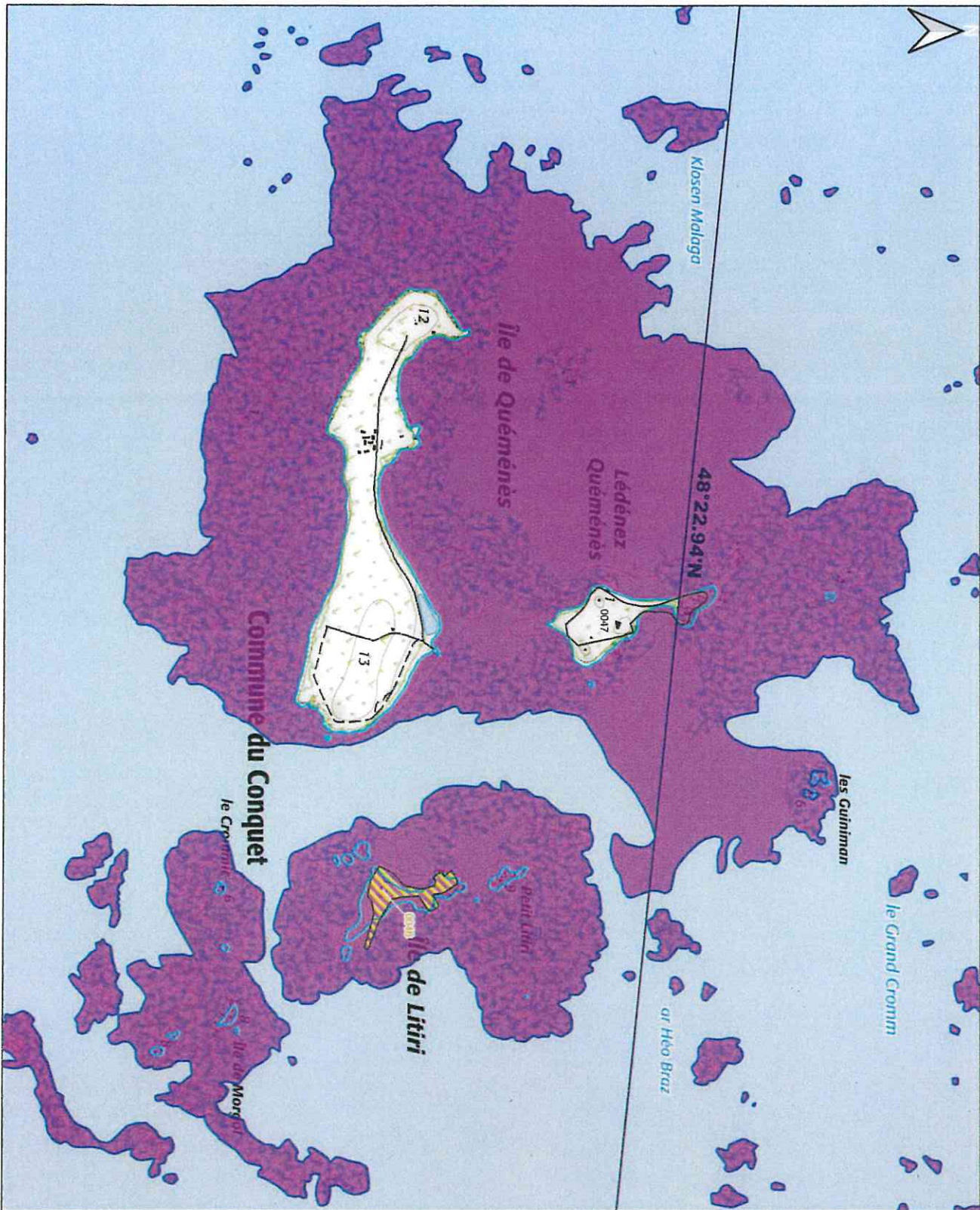


PROJET D'EXTENSION DE LA RÉSERVE NATURELLE NATIONALE D'IROISE

Carte 5



EDITEE LE : 09/10/2020



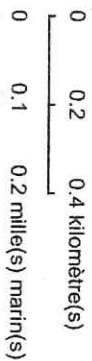
- Réserve naturelle nationale d'Iroise
- Accès interdit au public
- Parcelle cadastrée (feuille 000K1)

Domaine public maritime

- Limite haute
- Limite basse

La ministre de la transition
écologique

Barbara POMPILI



Sources des données :

- Réserve naturelle nationale d'Iroise : OFB/PIHM, 06/2020 (selon l'état de côte historique v2 SHOM/IGN et Laissez de mer, BD TOPO © IGN)
- Domaine public maritime : trait de côte historique v2 SHOM/IGN et Laissez de mer, BD TOPO © IGN
- Parcelle cadastrée : BD parcellaire © IGN, 2017
- Fond de carte : scan 25 TOPO v3.0 © IGN, 2017
- Département : BD Cartho © IGN

Système de coordonnées : Lambert 93 / RGF93 / IAG GRS 1980



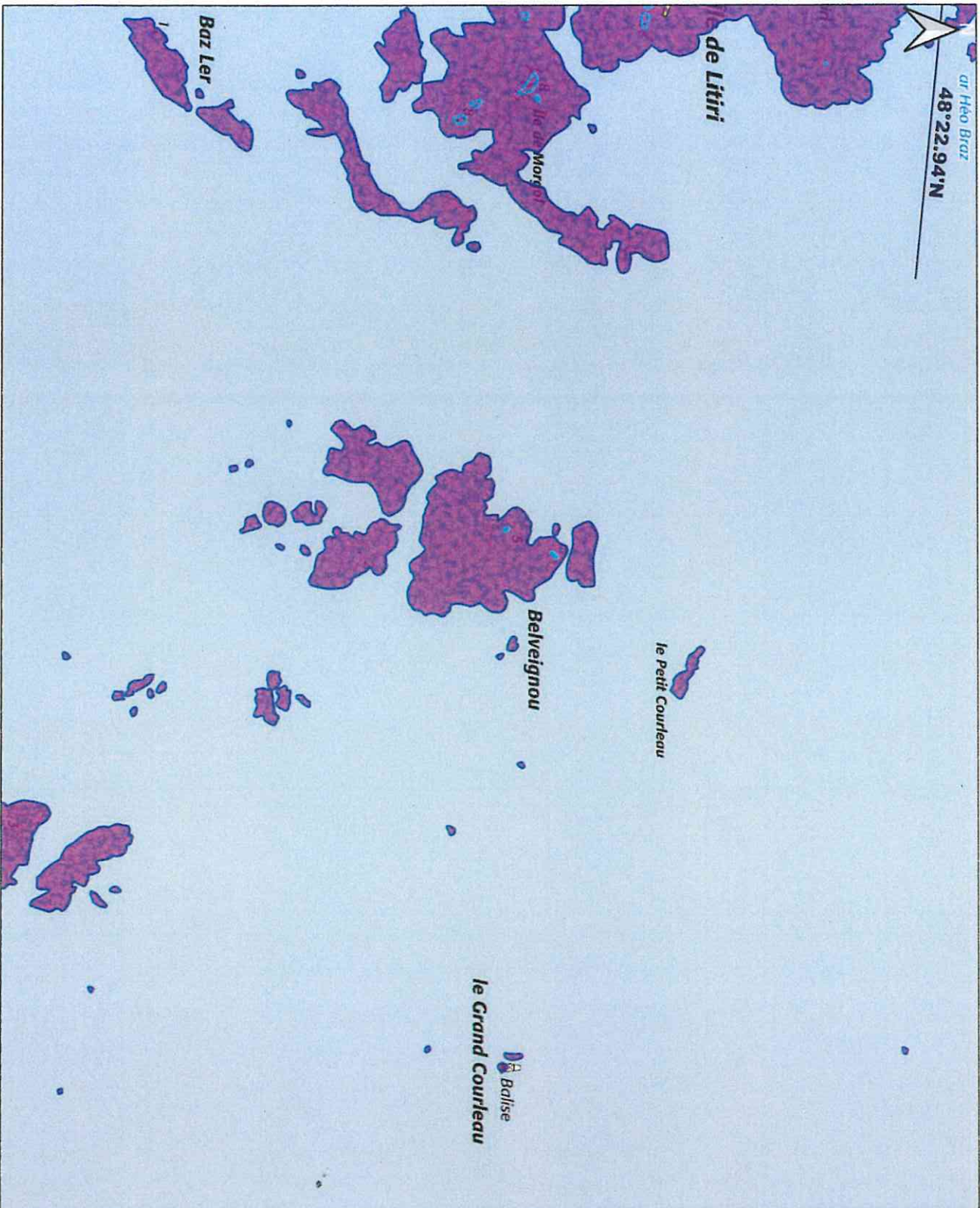



PROJET D'EXTENSION DE LA RÉSERVE NATURELLE NATIONALE D'IROISE



Carte 6

EDITEE LE : 09/10/2020



 Réserve naturelle nationale d'Iroise

 Parcelle cadastrée (feuille 000K1)

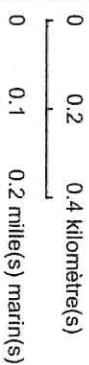
Domaine public maritime

 Limite haute

 Limite basse

La ministre de la transition écologique


Barbara POMPILI



Sources des données :

- Réserve naturelle nationale d'Iroise : OFB/PNMI, 06/2020 (selon l'état de côte historique V2 SHOM/IGN et Laissez de mer, BD TOPO © IGN)
- Domaine public maritime : trait de côte historique V2 SHOM/IGN et Laissez de mer, BD TOPO © IGN
- Parcelles cadastrées : BD parcellaire © IGN, 2017
- Fond de carte : scan 25 TOPO v3.0 © IGN, 2017
- Département : BD Cartho © IGN

Système de coordonnées : Lambert 93 / RGF93 / IAG GRS 1980



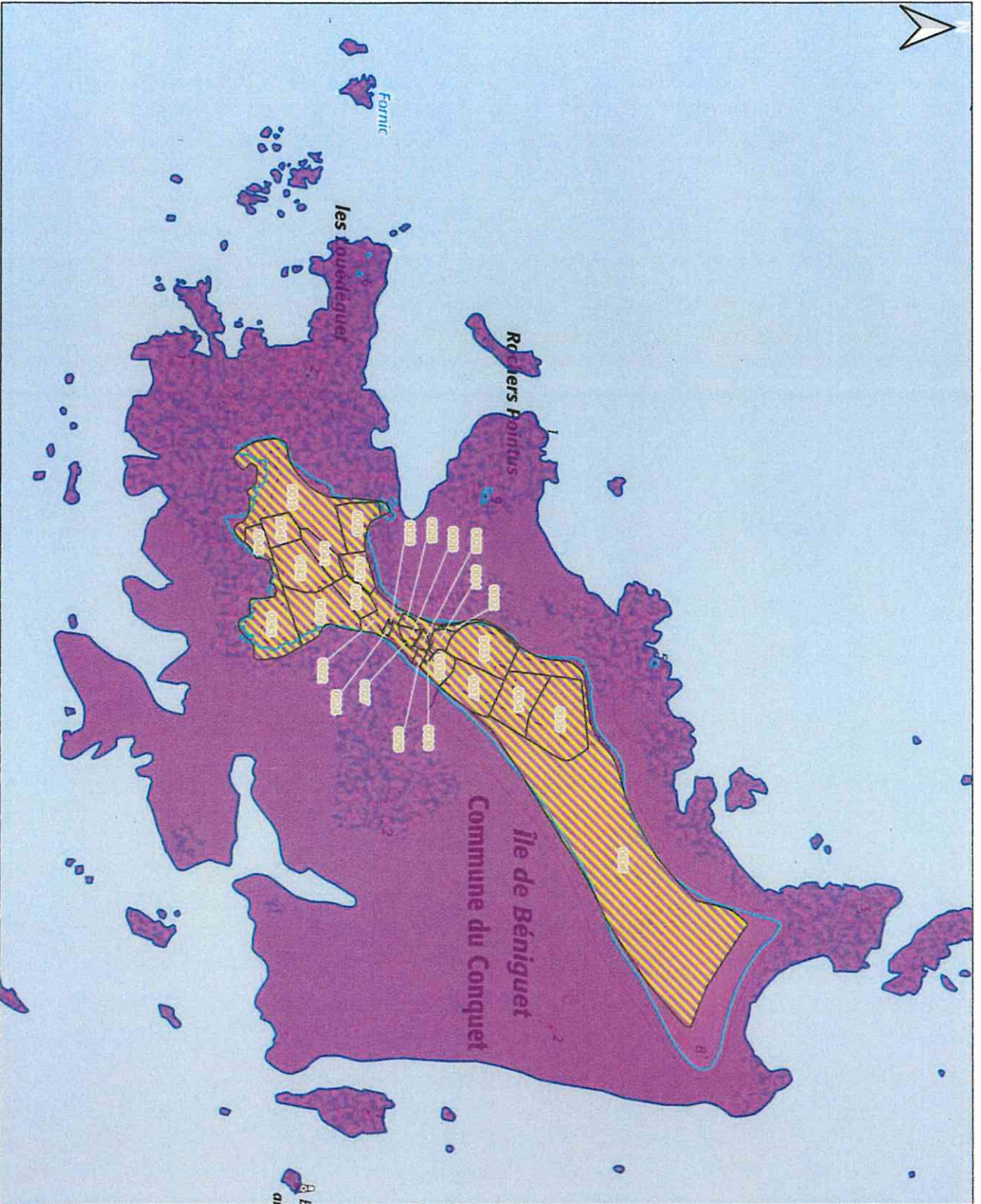





PROJET D'EXTENSION DE LA RÉSERVE NATURELLE NATIONALE D'IROISE

Carte 7





EDITEE LE : 09/10/2020

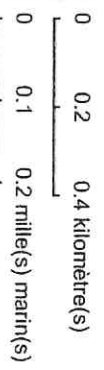


-  Réserve naturelle nationale d'Iroise
-  Accès interdit au public
-  Parcelle cadastrée (feuille 000K1)

Domaine public maritime

-  Limite haute
-  Limite basse

La ministre de la transition écologique
Barbara POMPLI



Sources des données :

- Réserve naturelle nationale d'Iroise : OFB/PMI, 06/2020 (selon l'état de côte historique V2 SHOM/IGN et Laissez de mer, BD TOPO © IGN)
- Domaine public maritime : trait de côte historique V2 SHOM/IGN et Laissez de mer, BD TOPO © IGN
- Parcelle cadastrée : BD parcellaire © IGN, 2017
- Fond de carte : scan 25 TOPO v3.0 © IGN, 2017
- Département : BD Cartho © IGN

Système de coordonnées : Lambert 93 / RG93 / IAG GRS 1980

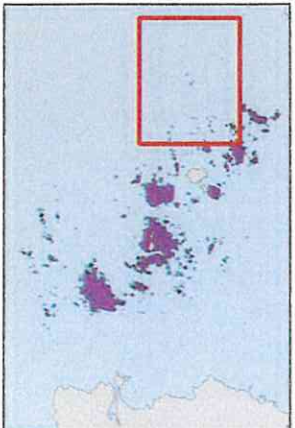
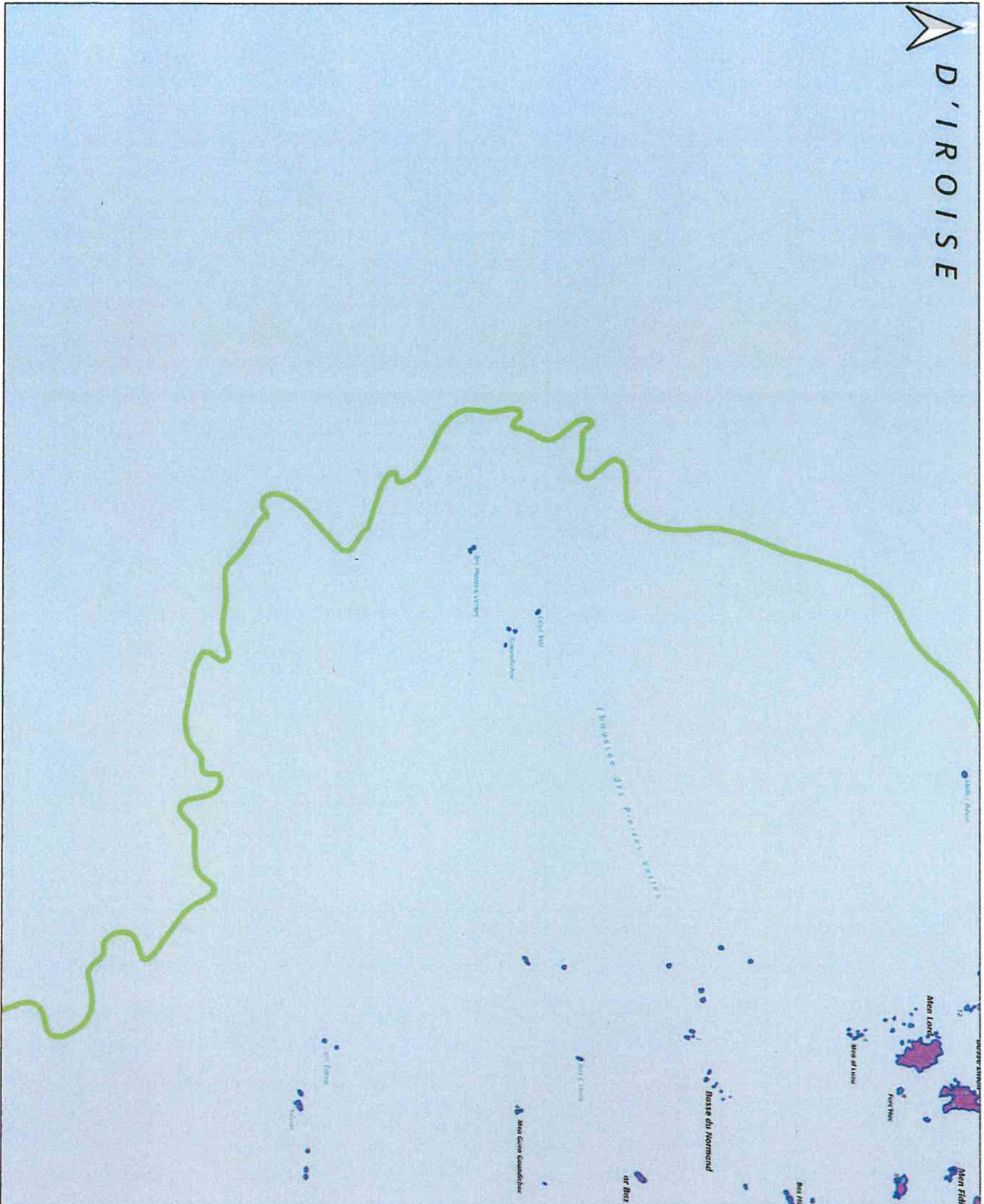


PROJET D'EXTENSION DE LA RÉSERVE NATURELLE NATIONALE D'IROISE

Carte 8



EDITEE LE : 09/10/2020



Réserve naturelle nationale d'Iroise

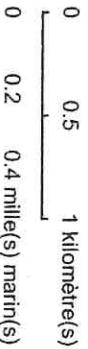
Domaine public maritime

Limite haute

Limite basse

La ministre de la transition écologique

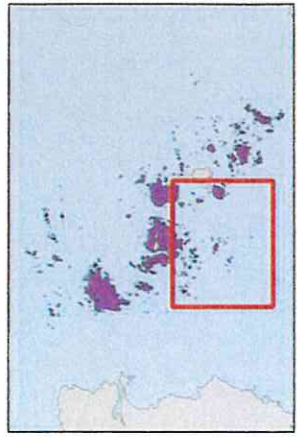
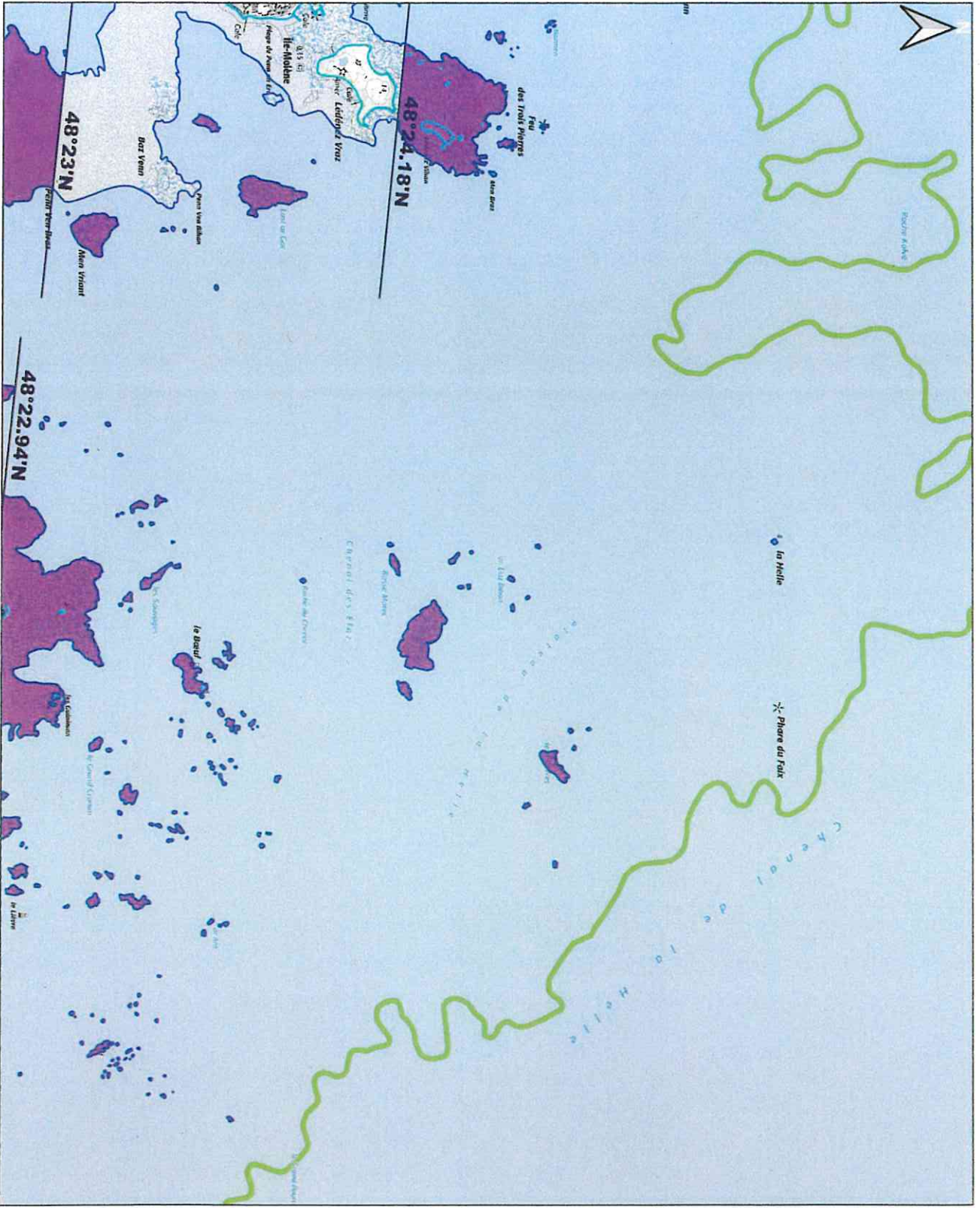
Barbara POMPILI



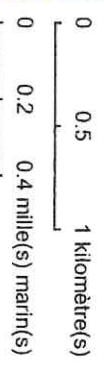
Sources des données :
- Réserve naturelle nationale d'Iroise : OFB/PNMI, 06/2020 (selon l'état de côte historique V2 SHOM/IGN et Laisses de mer, BD TOPO © IGN)
- Domaine public maritime : trait de côte historique V2 SHOM/IGN et Laisses de mer, BD TOPO © IGN
- Parcellaire cadastral : BD parcellaire © IGN, 2017
- Fond de carte : scan 25 TOPO V3.0 © IGN, 2017
- Département : BD Cartho © IGN

Système de coordonnées : Lambert 93 / RGF93 / IAG GRS 1980





- Réserve naturelle nationale d'Iroise
- Domaine public maritime
- Limite haute
- Limite basse




La mise à jour de la transition écologique
Barbara POMPILI

Sources des données :

- Réserve naturelle nationale d'Iroise : OFB/PNMI, 06/2020 (selon trait de côte historique V2 SHOM/IGN et Laissez de mer; BD TOPO © IGN)
- Domaine public maritime : trait de côte historique V2 SHOM/IGN et Laissez de mer; BD TOPO © IGN
- Parcelle cadastrale : BD parcelaire © IGN, 2017
- Fond de carte : scan 25 TOPO V3.0 © IGN, 2017
- Département : BD Cartho © IGN

Système de coordonnées : Lambert 93 / RGF93 / MGS GRS 1980



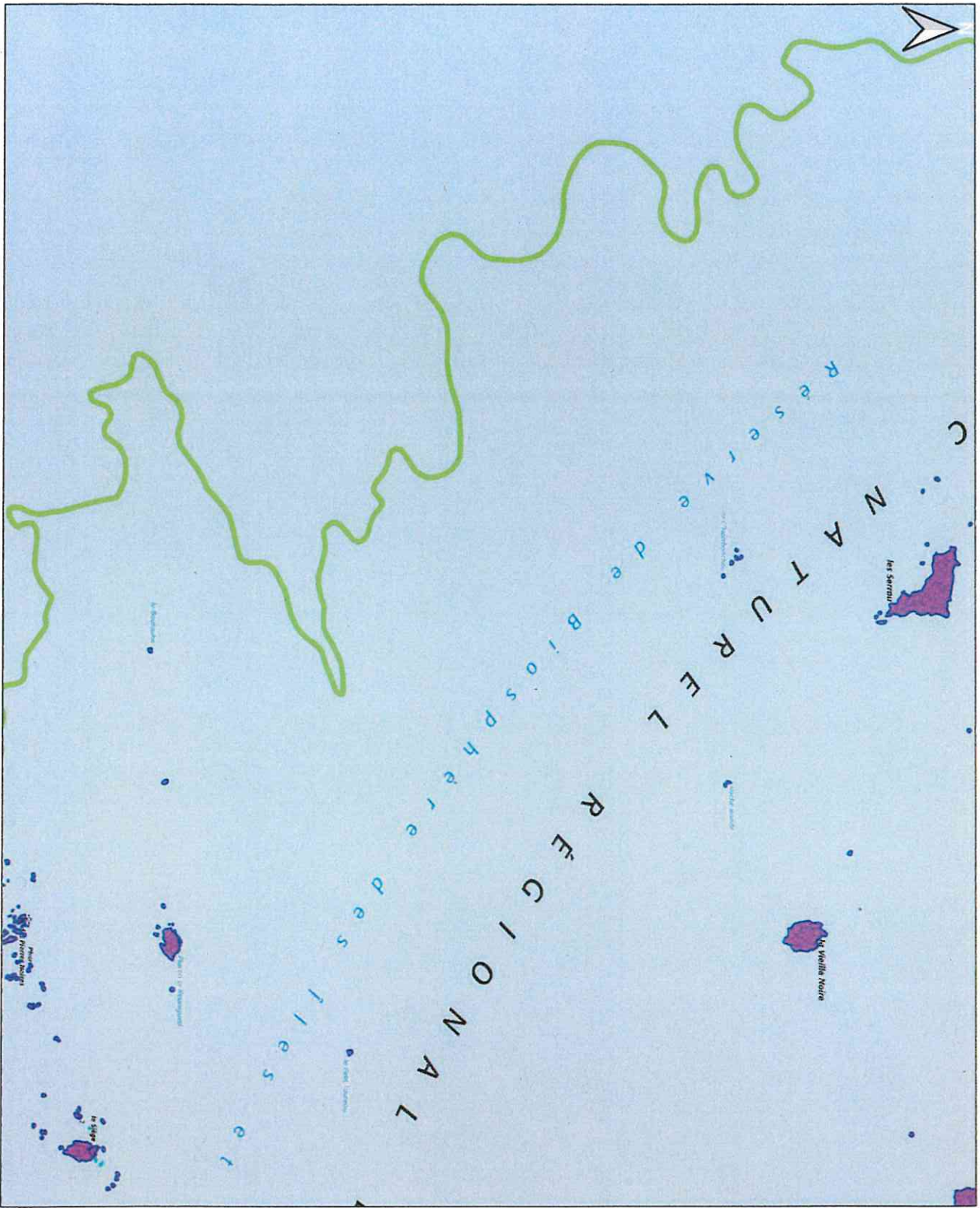


PROJET D'EXTENSION DE LA RÉSERVE NATURELLE NATIONALE D'IROISE

Carte 10



EDITEE LE : 09/10/2020



 Réserve naturelle nationale d'Iroise


 Domaine public maritime

 Limite haute

 Limite basse

La mission de la transition écologique

Barbara POMPLI



Sources des données :
 - Réserve naturelle nationale d'Iroise : OFB/PNMI, 06/2020 (selon trait de côte historique V2 SHOM/IGN et Laissez de mer, BD TOPO @ IGN)
 - Domaine public maritime : trait de côte historique V2 SHOM/IGN et Laissez de mer, BD TOPO @ IGN
 - Parcelles cadastrales : BD parcellaire @ IGN, 2017
 - Fond de carte : scan 25 TOPO V3.0 @ IGN, 2017
 - Département : BD Cartho @ IGN

Système de coordonnées : Lambert 93 / RGF93 / IAG GRS 1980



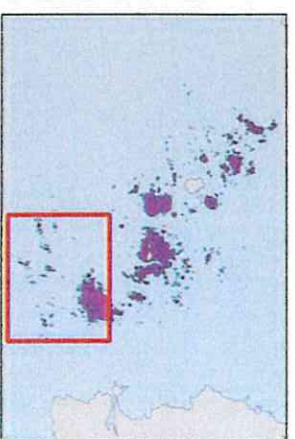
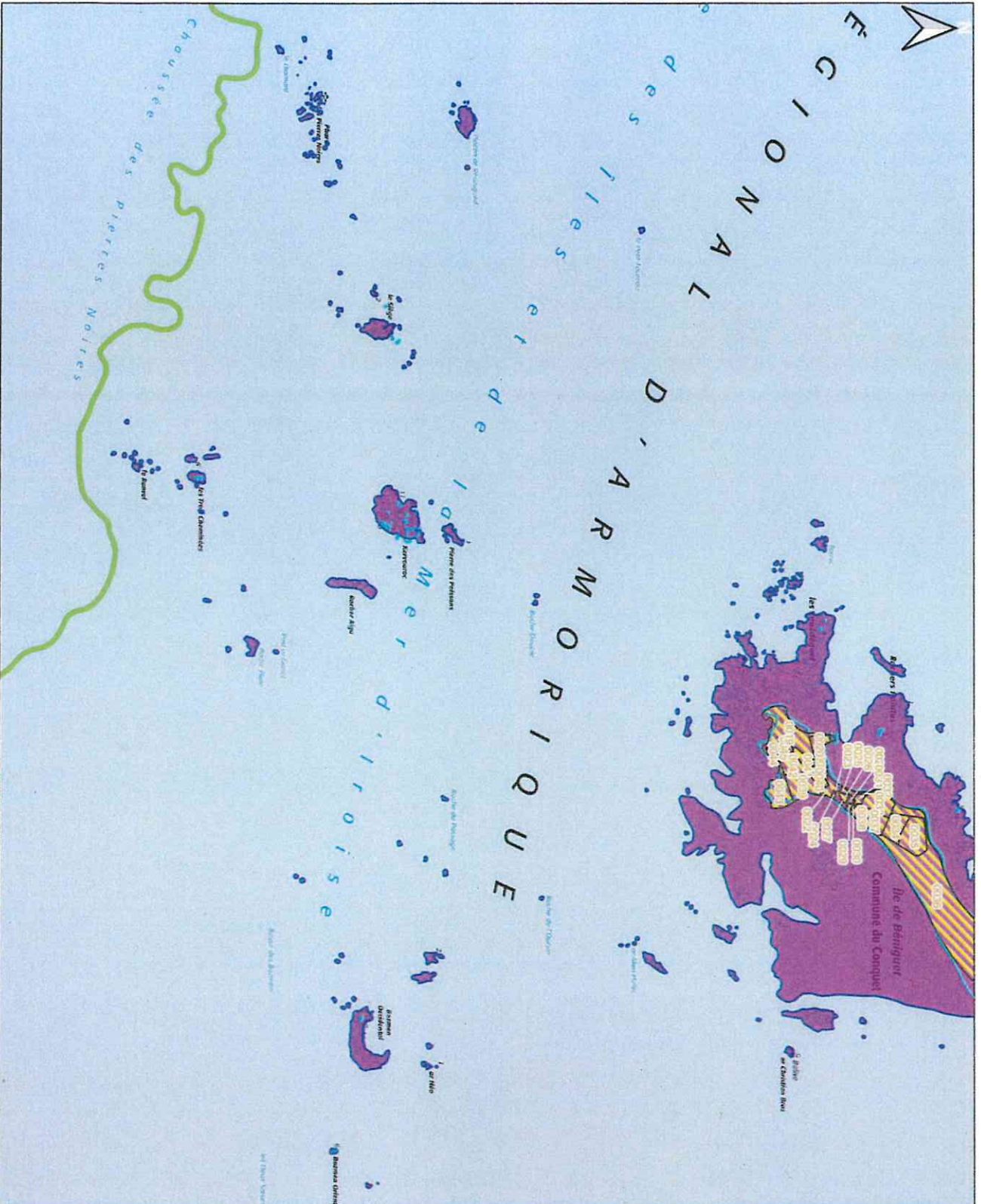


PROJET D'EXTENSION DE LA RÉSERVE NATURELLE NATIONALE D'IROISE



Carte 11

EDITEE LE : 09/10/2020



Réserve naturelle nationale d'Iroise

Accès interdit au public

Parcelle cadastrée (feuille 000K1)


Domaine public maritime

Limite haute

Limite basse

La mission de la transition
écologique

Barbara POMPILI



Sources des données :

- Réserve naturelle nationale d'Iroise : OFB/PNMI, 06/2020 (selon trait de côte Institut V2 SHOM/IGN et Laissez de mer, BD TOPO ® (G))
- Domaine public maritime : Trait de côte Institut V2 SHOM/IGN et Laissez de mer, BD TOPO ® (G))
- Parcelle cadastrée : BD parcelaire ® IGN, 2017
- Fond de carte : scan 25 TOPO V3.0 ® IGN, 2017
- Département : BD Carte ® IGN

Système de coordonnées : Lambert 93 / RGF93 / IAG GRS 1980

